



La ruta del *Champiñón*

La Ruta del Champiñón en BTT es un recorrido circular que nos permite conocer la diversidad de paisajes entre las localidades de Ausejo, Pradejón y Autol, las principales productoras de champiñón de España. El circuito se puede comenzar desde cualquiera de los tres municipios.

Esta ruta invita a todas las personas que se acerquen a la zona a conocer un paisaje único a través de la bicicleta y encontrar alternativas adaptadas a sus necesidades físicas. La Ruta del Champiñón es un recorrido con alma que nos transmite el amor que sus gentes tienen por su tierra.

A lo largo del itinerario podemos contemplar cultivos de olivo, vid, almendro, cereal; barrios de bodegas tradicionales, naves de cultivo de champiñón o plantas de compostaje. Todo ello va conformando un paisaje reconocible donde se juntan la naturaleza y la mano del hombre. Vamos a transitar por caminos tradicionales que unían a los municipios, como por ejemplo, el camino viejo de Ausejo a Calahorra, el camino viejo de Pradejón a Calahorra o la Cañada de Ganados en Autol.

A través de los sentidos vamos a poder percibir y experimentar múltiples sensaciones. Con la vista contemplamos el cambio de los cultivos mediterráneos en cada estación, la fauna, las iglesias, ermitas, castillos, bodegas, la antigua vía del ferrocarril... Con el oído percibimos los sonidos de la naturaleza, el viento moviendo los árboles o los molinos de viento, etc. pero, si nos lo proponemos, también nos podemos rodear de silencio. Olemos la tierra mojada, el cereal verde, los frutos maduros, el cultivo del champiñón. Sentimos el frío del invierno, el calor del verano, el tacto del champiñón recién recogido y también saboreamos los manjares que nos da la tierra. La excelencia del champiñón, el sabor intenso del aceite riojano o los vinos de gran calidad.

Las rutas

Ruta del Champiñón

Ruta BTT circular de 79,61 km totales y que plantea tres posibilidades de recorridos más cortos, uno por cada término municipal de Ausejo, Pradejón y Autol.
No se encuentra señalizada.

Ruta Familiar

Ruta mixta (BTT y peatonal) dentro del término de Pradejón, de 15,42 km.
No se encuentra señalizada.

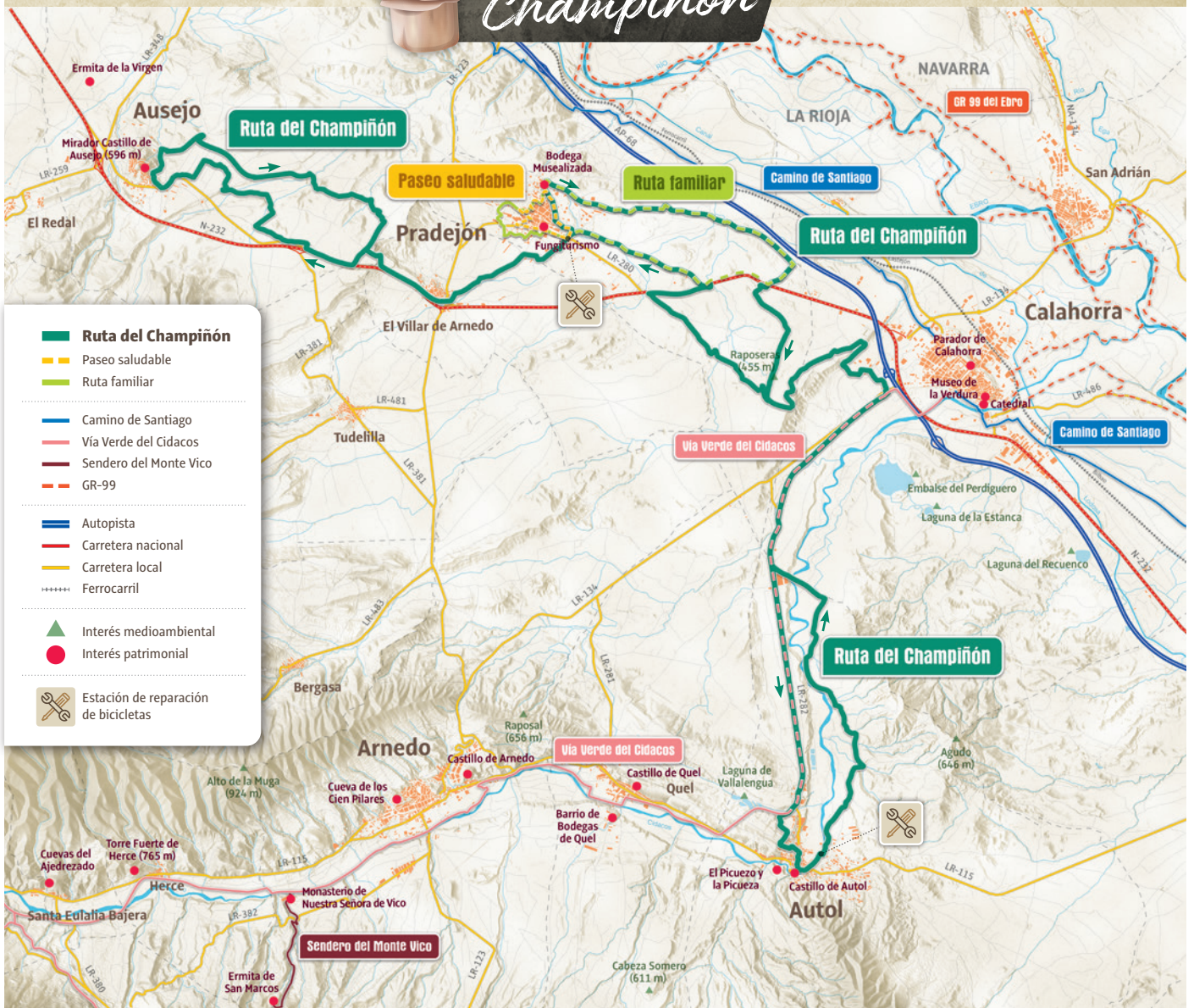
Paseo Saludable

Recorrido peatonal de 4,58 km, dentro del casco urbano de Pradejón.
Se encuentra señalizada.

Mapa



La ruta del Champiñón



Descripción del recorrido

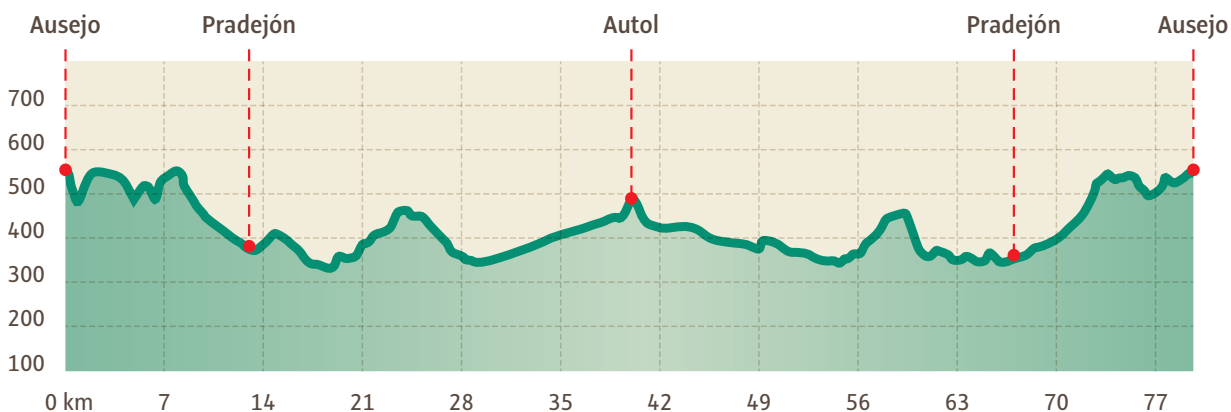
Ruta del Champiñón

Circuito circular que nos permite conocer la diversidad de paisajes y recorridos entre Ausejo, Pradejón y Autol.

Ruta del Champiñón

Altura máxima: 553,70 m • Altura mínima: 327,80 m • Desnivel acumulado: 955,00 m

Distancia: 79,61 km • Tiempo total: 6 horas, 11 minutos



Ermita del Crucifijo de Ausejo (0 km)

Salimos de Ausejo junto a la ermita del Crucifijo. Tomamos la senda de la Endivilla para después coger el camino de Villaresa. Más adelante seguiremos por el camino de Pradejón hasta una balsa de regadío donde giraremos para continuar por el camino Basologroso. Salimos al camino Gargantilla hasta llegar al cruce con la Senda del Monte. Desde este punto comenzamos el camino en común para la ida y vuelta entre Ausejo y Pradejón. Giramos a la izquierda en dirección a El Villar de Arnedo. Atravesamos el pueblo por la calle Sol.

El Villar de Arnedo (9,71 km)

Al llegar a la intersección con la carretera LR-123, la cruzamos para continuar por el camino paralelo al río La Barranca en dirección a Pradejón pasando entre cultivos, fincas de recreo y champiñoneras. Llegamos a una doble rotonda y la atravesamos en dirección al Tanatorio de Pradejón.

Tanatorio de Pradejón (13,14 km)

Por la calle Industria, y pasando junto a la estación de reparación de bicicletas, acabamos saliendo a la calle Calahorra, donde giramos a la izquierda cogiendo el paseo peatón-bici hasta llegar a la Bodega Musealizada del proyecto del Paisaje Tradicional del Vino y el Champiñón de Pradejón. Seguimos de frente hasta llegar al Camino viejo de Ausejo a Calahorra. Lo tomamos girando a la derecha y continuamos por él varios kilómetros pasando junto a naves champiñoneras. Al llegar al camino de Autol giraremos a la izquierda hasta llegar a la carretera N-232. Pasamos al otro lado de la N-232 por el túnel para virar a la derecha nada más pasarlo. A los pocos metros tomamos el camino de La Plana para ascender al alto de Las Raposeras, transitando entre aerogeneradores. Llegaremos a una encrucijada de caminos. En este cruce se juntan los caminos de ida y vuelta

a Autol y el de regreso a Pradejón. Continuamos camino por la izquierda durante 2,92 km para dirigirnos a Calahorra entre molinos. En el cruce giramos a la derecha para descender hasta el Club Polideportivo Juventud y seguir desde allí por un camino asfaltado hasta llegar a una rotonda sobre la LR-134.

Rotonda en carretera LR-234 de acceso a la AP-68 (28,83 km)

Cruzamos la rotonda por el paso subterráneo para que al salir del túnel giremos a la derecha tomando la Vía Verde del Cidacos que nos llevará hasta Autol. Llegaremos a una zona recreativa junto al barranco Carretil donde tomaremos un camino a la izquierda por el que ascenderemos para poder entrar en el casco urbano de Autol desde el cerro Santiago. Bajando por la calle Buenavista, llegaremos hasta la plaza de España de Autol atravesando su arco de entrada.

Plaza de España de Autol (40,40 km)

Continuamos el recorrido por la calle Conde de Autol para, por la calle Primicia, salir a la plaza Jardín desde donde atravesar la travesía Ezquerro por el paso de peatones. Giraremos por la calle Hermandad para bajar hasta el paseo del Cidacos por donde iremos hasta llegar a un puente sobre el río. Lo atravesamos y, junto a la estación de reparación de bicicletas, giramos a la izquierda para coger el camino de la Senda que nos llevará más adelante a la Cañada de Ganados. Seguiremos por ella hasta que, tras cruzar de nuevo el río Cidacos, enlacemos con la Vía Verde. Giramos a la derecha y retomamos el camino por el que habíamos venido desde Pradejón hasta llegar al cruce del alto de Las Raposeras.

Cruce en el alto de Las Raposeras (58,78 km)

Dejamos el camino por el que venimos para descender hacia Pradejón pasando junto a una planta de compostaje. Llegamos hasta un camino paralelo a la N-232 donde giraremos a la derecha para cruzar la carretera en la Yasa Majillonda. Ya al otro lado de la Nacional, tomaremos el camino viejo de Pradejón a Calahorra hasta adentrarnos en un polígono industrial ya en Pradejón. Pasando por el aparcamiento de autocaravanas, llegaremos al Tanatorio y a las rotondas desde donde volvemos a tomar el camino de ida y vuelta a Ausejo.

Cruce de la senda del Monte con el camino Gargantilla (72,62 km)

Aquí termina el tramo común de ida y vuelta. Regresamos a Ausejo en paralelo a la N-232 hasta llegar a la altura de una rotonda. La ignoramos y seguimos por el camino de la Venta del Monte y después el del Planillo para atravesar el barranco Rubiejo. Continuando por caminos entre olivos, almendros y viñas, llegaremos de nuevo a Ausejo.

Ausejo (79,61 km)

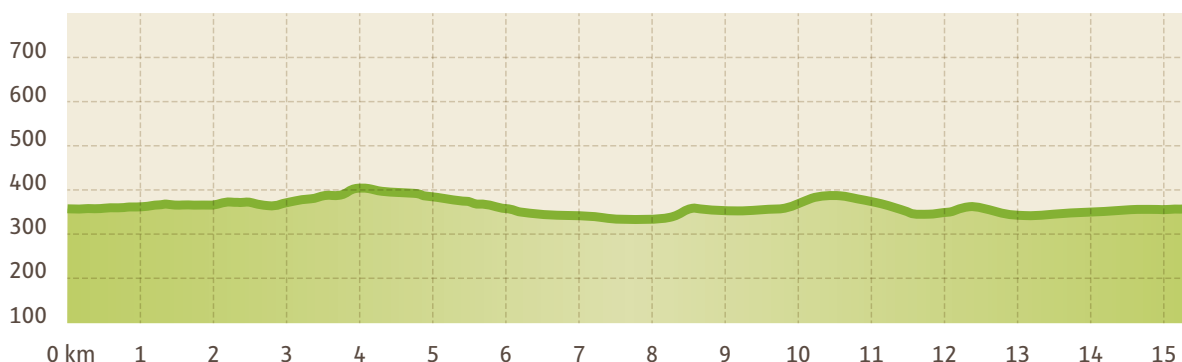
Descripción del recorrido

Ruta Familiar

Recorrido circular por Pradejón que tiene como principal atractivo conocer los paisajes de la localidad y la extensión de los centros de producción de champiñón.

— Ruta familiar

Altura máxima: 406,10 m • Altura mínima: 327,00 m • Desnivel acumulado: 387,00 m
Distancia: 15,45 km



Centro de Fungiturismo (0 km)

Inicio de la ruta en el Centro de Fungiturismo de Pradejón. Salimos por la calle Vadillos y nos dirigimos al polideportivo y al frontón municipal. Pasamos entre fincas de recreo hasta llegar a la parte trasera de los campos de fútbol. Los rodeamos y continuamos el camino girando a la derecha frente a la puerta de las instalaciones deportivas. Seguimos por caminos hasta salir a la calle Carretera.

Calle Carretera-Travesía LR-280 (2,37 km)

Giramos a la derecha y más adelante lo haremos a la izquierda para entrar en la calle Ausejo. Desde aquí callejearmos pasando por las calles Barrionuevo, Ventilla, Afueras y Valvanera para, por Regadío dirigirnos hasta la Bodega Musealizada.

Bodega Musealizada (3,74 km)

Seguimos de frente hasta llegar al Camino viejo de Ausejo a Calahorra. Lo tomamos girando a la derecha y continuamos por él varios kilómetros pasando junto a naves champiñoneras. Al llegar al Camino de Autol giraremos a la izquierda hasta llegar a la carretera N-232.

Cruce junto a N-232 (10,49 km)

En este punto, sin cruzar la carretera, giraremos a la derecha para regresar a Autol. Tras pasar la Yasa Majillonda, giraremos a la derecha en el camino viejo de Pradejón a Calahorra, por el que llegaremos al Polígono Industrial. Giraremos a la izquierda en la calle Industria y llegaremos a la rotonda de entrada a Pradejón. La atravesamos y en la siguiente glorieta giraremos a la derecha regresando por la calle Vadillos al punto de inicio.

Centro de Fungiturismo (15,45 km)

Descripción del recorrido

Paseo Saludable

Recorrido circular por la localidad de Pradejón que tiene como principal atractivo conocer el casco urbano de la localidad y disfrutar con la visión de los diferentes murales mientras hacemos ejercicio por un sencillo recorrido a pie.

Centro de Fungiturismo (0 km)

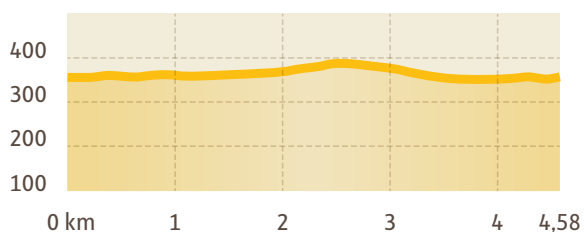
■ ■ Paseo saludable

Altura máxima: 399,50 m

Altura mínima: 353,00 m

Desnivel acumulado: 71,60 m

Distancia: 4,58 km



Inicio de la ruta en el Centro de Fungiturismo, Centro de Interpretación del Champiñón y Setas de La Rioja en Pradejón. Desde aquí comenzamos girando a la derecha en la calle Vadillos, por la que continuaremos hasta llegar al cruce con la calle Tejeras. Giraremos a la derecha para dirigirnos hasta la calle Carretera, lugar donde cruzaremos la calle por el paso de peatones para continuar hacia la izquierda.

Calle Ausejo (1,53 km)

Al llegar al cruce con la calle Ausejo, giraremos a la derecha. Desde aquí callejaremos pasando por las calles Barrionuevo, Ventilla, Afueras y Valvanera para, por Regadío dirigirnos hasta la Bodega Musealizada del proyecto del Paisaje Tradicional del Vino y el Champiñón de Pradejón.

Bodega Musealizada (3,01 km)

Desandamos los últimos 50 metros para, sin cruzar el barranco, descender por la Vía Verde hasta llegar a la calle Calahorra. En esta calle seguiremos de frente circulando por el carril peatón-bici hasta llegar al parque de Calistenia, donde giraremos a la derecha para atravesarlo. Al llegar a la altura del Tanatorio, nos dirigiremos hacia la rotonda de entrada a Pradejón. La atravesamos y en la siguiente glorieta giraremos a la derecha regresando por la calle Vadillos al punto de inicio de nuestra ruta.

Centro de Fungiturismo (4,58 km)

Ausejo

El municipio de Ausejo está situado en la margen derecha del Ebro en las inmediaciones del valle de Ocón, sobre un cerro poblado de bodegas y cuevas que fueron habitadas en otros tiempos y desde el que se domina un amplio horizonte de llanuras aterrazadas. La economía de la villa es básicamente agrícola con viñedos, almendros y olivos. Y, por supuesto, por su gran producción de champiñón y seta.

La villa de Ausejo dista 29,5 km de Logroño y el cerro que la corona se sitúa a 596 metros sobre el nivel del mar, ocupando el centro de un extenso término municipal con una superficie de 56,58 km².



Vista general de la localidad



Vista de la cueva de la Botica

Pradejón

Pradejón es una localidad que vive por y para el cultivo del champiñón, siendo el mayor productor de champiñón y setas de España. Se encuentra localizado a 42 kilómetros de Logroño y tiene una extensión de 31,76 km². Su situación estratégica, al encontrarse su término atravesado por diferentes caminos históricos, como la Calzada Romana de Italia a Hispania que conectaba el valle del Ebro, hizo de la villa un lugar de paso, lo que marcó el carácter abierto de sus gentes.

Aquí encontraremos Fungiturismo, el Centro de Interpretación del Champiñón y Setas de La Rioja, donde conoceremos todas las posibilidades y recursos que ofrece el reino Fungi.



Entorno de la plaza. Iglesia y mural



Entorno de la Bodega Musealizada

Autol

Autol con más de 4.500 habitantes, es el mayor núcleo de población de La Rioja después de las cabeceras de comarca. Situado a 59 kilómetros de Logroño tiene una extensión de 85,28 km² y está a 458 metros sobre el nivel del mar.

Autol es un pueblo agrícola, productor de vino, champiñón y seta, y puntero en la industria conservera, y junto con Pradejón y Ausejo, son los mayores productores de champiñón y seta. Junto al cauce del río destacan dos formaciones geológicas de piedra arenisca erosionadas antiguamente por el río, y actualmente por el viento, conocidas como Picuezo y Picueza.



Parque Picuezo y Picueza



Vista general junto a la ermita de la Virgen de Nieva

Proyecto financiado por



Unión Europea
Fondo Europeo Agrícola
de Desarrollo Rural



**Agricultura, Ganadería, Mundo Rural,
Territorio y Población**

Gestionado por



La Rioja
Suroriental

Con la colaboración de



Beneficiarios



Ayuntamiento
de Ausejo



Ayuntamiento
de Pradejón



Ayuntamiento
de Autol